

**BEBAUUNGSPLAN
"ALTE HOF"**

**DER GEMEINDE
DALLDORF**

Die Planungsentwerfer hat in
sich eine dem Zweck entspre-
chende Genauigkeit. Die ört-
liche Übertragbarkeit ist
möglich.
Gifhorn, den

Im Entwurf gefertigt für die
Gemeinde
DALLDORF
LK GIFHORN

**IMMICH-ERVENICH
ARCHITEKTEN**
318 WOLFSBURG
BUSSINGSTR 9 I 05361
3 3669

Der Bebauungsplanentwurf mit
Begründung hat gemäss § 2 (6)
Eingang vom 25.4.1960 öffentlich
ausgelegt vom

Die bei der Planerstellung
gemäss § 2 (5) Eingelegten
Träger öffentlicher Belange
werden am

Dieser Bebauungsplan wurde als
Satzung gemäss § 10 BauVO vom
22.6.1960 am


Der Landkreis Gifhorn hat
keine Bedenken. 22.6.1960
Der Oberbürgermeister
in der Sitzung

Dieser genehmigte Bebauungs-
plan mit Begründung ist
§ 12 BauVO vom 22.6.1960
durch örtliche Bekannt-
machung.
Die Bekanntmachung erfolgte
an der Bekanntmachungstafel
in der Zeit vom


Die Gestaltung der baulichen
Anlagen im Geltungsbereich
dieses Bebauungsplanes wird
durch Baugestaltungssatzung
vom

**PLANZEICHEN
ZUM
BEBAUUNGSPLAN**


- 1 Grenze des Plan-
gebietes
- 2 Durchsetzung
F Festsetzung
- 3 vorhandene
Bebauung



- 1 geplante öffent-
liche Verkehrs-
flächen
- 2 Straßenbegrenzung-
linien
- 3 Straßenbegrenzung-
linien mit Zu-
fahrtsverbot
- 4 Bezeichnung der
Straßen
- 5 OBERGRANZ
- 6 Baugrenzen
- 7 Flächen für Forst-
wirtschaft

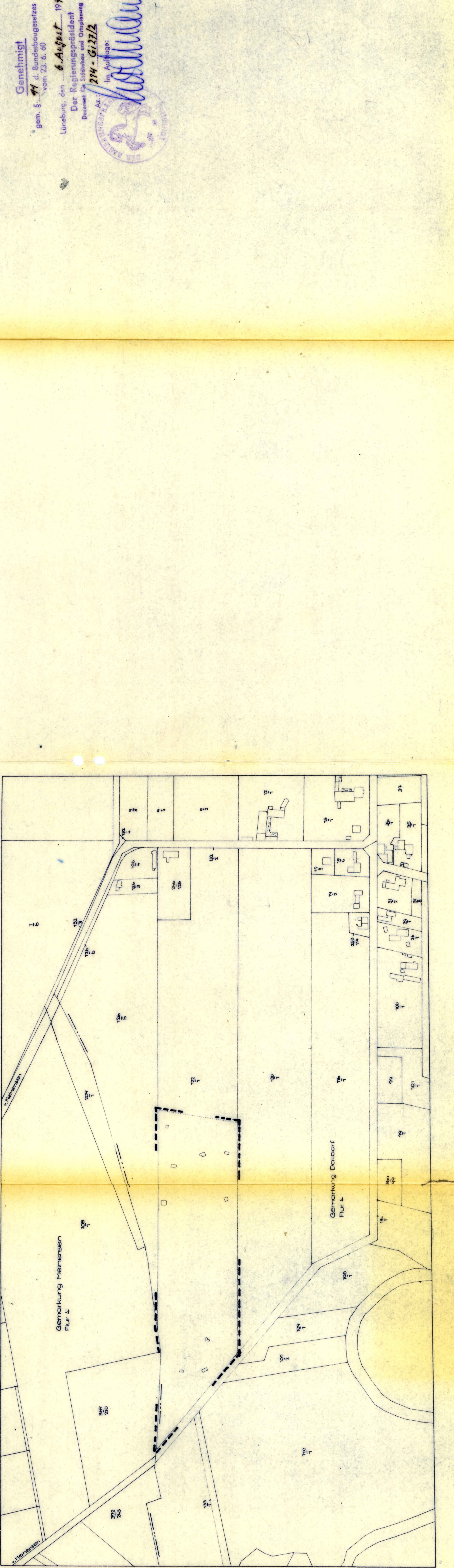
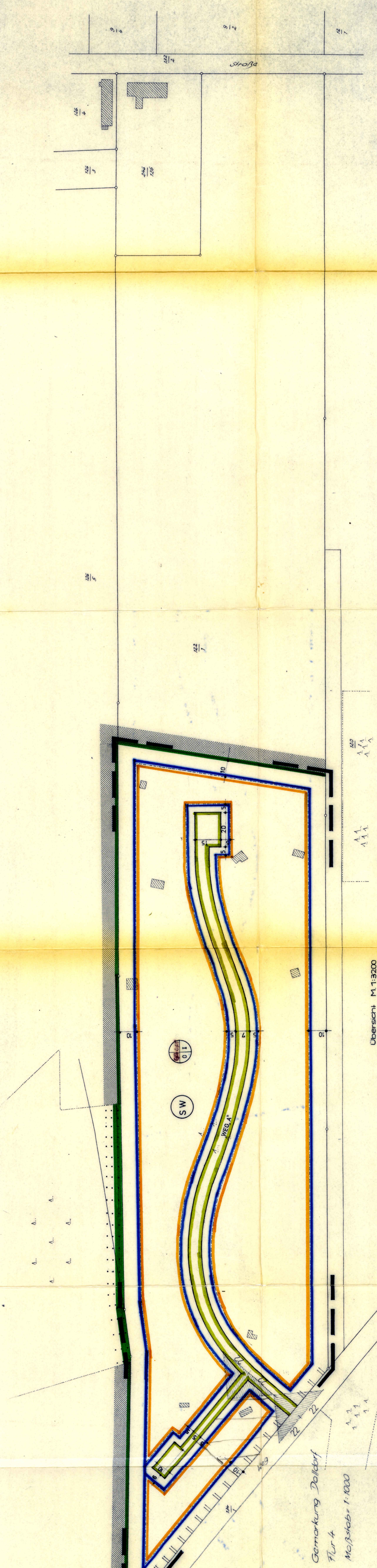


- 8 Flächen für die
Landwirtschaft
- 9 Höhenbegrenzung-
linie § 10 BauVO
- 10 Maß der baulichen
Nutzung
- 11 Zahl der Vollge-
schosse (Z) / (O)
- 12 Sichtverdeck vor
jeglicher Bebauung
und Bepflanzung
über 0,80 m frei-
zusitzen



Die Mindestgröße der Wohngebäude-
Grundstücke wird auf 1500 qm festge-
legt. Der vorhandene Baubestand ist
bis 50 % zu erhalten und durch stand-
ortsgerechte Neubauten und
Kleingärten zu unterpflanzen.
* von jeweiligen Grundstückseigen-
tümern

Vervielfältigung
nur mit Genehmigung
des Herausgebers



Genehmigt
gem. § 71 d. Bundesbaugesetz
vom 12.10.60
Landschaftsamt
Der Regierungspräsident
in der Provinz Hannover
in der Sitzung
Nr. 214-6137/2
im Auftrage:
[Signature]

Die Planunterlage enthält
des Liegenschaftskatasters und weist
die baulichen Anlagen sowie Straßen
und Wege vollständig nach dem Stand
vom 9.5.1969 aus.
Wolfsburg, den 12.5.1969

